

inn 25/04-2021

Olaf Hansen
Giligeaidnu 90
9843 Tana

Dato: 22.04.2021
Betalingsfrist: 22.05.2021
kontonr. 8255 02 00968

Elveoppsynet v/Tanavassdragets Fiskeforvaltning
Deanugeaidnu 1780
9845 Tana

Inkassovarsel

Erstatning for beslaglagt laks	2,2 kg x170
kr 374	
Henting av beslaglagt fiskeredskap	54 kmx 3,9
kr 210	
Erstatning for tapt fiske fra kl 23.00 den 18.07 til kl 18.00 den 19.07.2018 19 timer x 0,75 kg x170	
Kr 2423	
sum som kreves erstattet	
kr 3007	

Viser til saksutskrift av 10.12.2020 der erstatningskravet ble avvist med det som begrunnelse at jeg ikke har løst fiskekort for 2018 og flere år før og etter.

Kravet rettes fra meg, da laksebrevet i min husstand er registrert på meg. Som det fremgår av dokumentasjon fremlagt for Statens sivilrettsforvaltning på kravet er det min sønn og husstandsmedlem Trygve Hansen som har dokumentert kravet og som administrerer fisket i min husstand. Trygve Hansen er registrert som min husstandsmedlem i TF eget register og som rapporterer fangst som garnfisker i min husstand, og som selvfølgelig har fiskekort.

Siden flertallet i TF-styret og direktøren ikke vet hvem som skal ha fiskekort i en husstand må jeg redegjøre det her.

Det er kun den eller de i en husstand som driver aktivt fiske som skal ha fiskekort, slik det alltid har vært, også før TF ble opprettet. I dette tilfellet er det kun Trygve Hansen som har fisket alene i min husstand.

Videre skriver TF i saksfremlegget at Statens sivilrettsforvaltning ikke har ment at resterende krav skal dekkes av TF, og begrunner det med; "Det legges til grunn at elveoppsynet, som lokalt forvaltningsorgan for Tanavassdraget har egne hjemler for håndheving av fiskeoppsyn i elva". TF har ingen hjemmel til å påføre andre økonomisk tap i utøvelsen av lovlig fiske.

Videre hevder TF at politiet besluttet beslag den 18.07.2018. Ifølge statens sivilrettsforvaltning overtok politiet saken den 20.07.2018 og er derved ikke ansvarlig for å dekke de 19 første timene av tapt fiske.

Jeg har aldri blitt forespurt fiskekort i stua, selv om stengslet og stågarnet er i mitt navn. Fiskekort er kun

blitt forespurt av den aktive fisker i husstanden.

Hilsen Olaf og Trygve Hansen

Vedlegg;

- Restkrav av 20.11.20

Kopi:

Statens sivilrettsforvaltning
Statens naturoppsyn

Olaf Hansen
Giligeaidnu 90
9845 Tana

Dato: 20.11.20

Tanavassdragets Fiskeforvaltning
Deanugeaidnu 1780
9845 Tana

RESTKRAV FOR TAPT FISKE, BESLAGLAGT LAKS, OG HENTING AV BESLAGLAGT FISKEREDSKAP

Viser til Statens sivilrettsforvaltning, vedtak av 29.01.20, der jeg tilkjennes erstatning for de forhold som har, sitat "adekvat årsakssammenheng med straffeforfølgningen". Det resterende beløpet er et ansvar som tilfaller elveoppsynet/ Tanavassdragets fiskeforvaltning. Dette fremkommer av vedtak der det heter at "Det legges til grunn at elveoppsynet, som lokalt forvaltningsorgan for Tanavassdraget, har egne hjemler for håndheving av fiskerioppsyn i elva." Og; "at beslaget av fiskegarnet opprinnelig ikke ble besluttet av politiet, men ble foretatt av elveoppsynet på eget initiativ."

Dette er også i strid med det som ble opplyst til meg, om at beslaget ble gjort etter samtale med politiet.

Kravet fremkommer som følger;

Erstatning for beslaglagt laks	kr	374
Henting av beslaglagt fiskeredskap, 54km x 3,90	kr	210
Erstatning for tapt fiske fra kl 2300 18/7 - kl 1800 19/7, 19 timer x 0,75kg x 170	kr	2.423
Sum	kr	3.007,-

Utrekningene fremkommer av opprinnelig krav som er dokumentert overfor Statens sivilrettsforvaltning og som er tatt til følge.

Beløpet bes utbetalt konto 8255 02 00968 innen fire uker fra dato.

Vedlegg;

- Statens sivilrettsforvaltning, vedtak av 29.01.20
- Mail sendt adv. Trond Biti der utregning på tapt fiske fremkommer
- Merknader sendt Statens sivilrettsforvaltning der opprinnelig krav fremkommer

inn 29/04-21

Diretør Hans-Erik Varsi

TF

Deres brev datert 0604 2021, med saksutskrift, samt brev datert 17 03 2021

Vedtak fattet på falske og sviktende premisser. Kan vi ane spor av grov manipulasjon?

Kopi av dette brevet vil bli oversendt til alle medlemmer av TF styre. Om undertegnede blir fratatt laksebrevet, er vel underordnet. Det dreier seg imidlertid om direktørens saksbehandling og Terje Johnsen's rolle i denne saken. Johnsen er nærmest blitt en hovedperson i saken og fremheves som et pålitelig vitne. I en e-post til TF den 6.juli 2020 etterlyser Johnsen min innsats i samfiske med Hjalmar Hansen. Han visste nok om min kreftsykdom og den langvarige strålebehandlingen. Senvirkningene sliter jeg med fortsatt med. Mange ganger tungt å bære for en mann som snart fyller 85 år. Den som vet mye om mitt sykdomsforløp er Rangveig Ballovara Varsi i hjemmesykepleien - dvs. direktør Varsis hustru. Hun er en samvittighetsfull helsearbeider, men hun har sin taushetsplikt å holde seg til. Den paradiske siden av saken kan i hvert fall være ivaretatt!

Da jeg høsten 2020 søkte om laksebrev, så var søknaden basert på innhøstingen fra disse to eiendommer: Navestad gr.nr 10 - br.nr.33 og Øvre Aspemoen gr.nr.11 og br.nr.11. Jeg har presisert dette i min mail 01 12 2020 til direktøren, men han henviser hele tiden bare til 11 - 11. Også Terje Johnsen har konsentrert seg om gr 11 - br.nr.11 som han har overvåket i 3 år - natt og dag? Eller som direktør Varsi konkluderer i sitt brev den 17 03 2021: " Nils Olaf Utsi har beholdt laksebrevet til tross for at Utsi ikke har høstet jorda tilstrekkelig de 3 årene han har hatt laksebrev" - sitat slutt! Johnsen's klagestorm støttes altså fullt ut av direktøren, selv om han foretar noen taktiske trekk for holde spillet gående. Det som Terje Johnsen kommer med her er så absurd og lattervekkende at oppspinn er en altfor mild karakteristikk. Jeg har vitner som kan ødelegge idyllen for Terje Johnsen og kanskje flere. I sin ytterste konsekvens er de villige til gå til vitneboksen i en rettsal. Det er de som har bearbeidet jorda og de som har tatt seg innhøstingen på begge eiendommene, også de 3 årene som Terje Johnsen sikter til.

Terje Johnsen har imidlertid et arsenal av ondskapsfulle påfunn når han skal ut å krige. Hva med en underskriftskampanje med sambygdinger i Båteng som skulle verifisere Johnsen's påstand om at undertegnede ikke oppfylgte kravet til laksebrev. Det gikk ikke helt etter planen; han ble kastet ut fra den første husstanden som han oppsøkte.


Jeg har ikke glemt Oslo advokaten som fikk Terje Johnsen's teorier til vurdering - stakkars

mann! Men dette får bli min svanesang til saken og TF.

Hilsen

Nils Olaf Utsi

Gilgeaidnu 94, 9843 24. april 2021



Legger ved kopi av et brev til lensmannen i Tana, som om handler Johnsens siste utspill i laksebrev saken.

1 vedlegg



Målestokk 1: 1000 ved A4 utskrift
 Utskriftsdato: 18.05.2021 08:55
 Eiendomsdata verifisert: 22.03.2021 20:21

GÅRDSKART 5441-10/33/0
 Tilknyttede grunneiendommer:
 10/33/0-11/11/0

Markslog (AR5) 7 klasser

TEGNFORKLARING	AREALTALL (DEKAR)
Fulldyrka jord	5.0
Overflatedyrka jord	0.0
Innmarksbeite	0.0
Produktiv skog *	0.0
Annet markslog	7.5
Bebygd, samf., vann, bre	1.4
Ikke kartlagt	0.0
Sum	13.9

AREALTALL (DEKAR)	
5.0	
0.0	
0.0	5.0
0.0	0.0
7.5	
1.4	8.9
0.0	0.0
13.9	13.9

* Produktiv skog er skog på fastmark og myr med skogbonitet lav eller bedre.

Kartet viser valgt type gårdskart for eiendommen man har søkt på. I tillegg vises bakgrunnskart for gjenkjennelse. Arealstatistikken viser arealer i dekar for alle teiger på eiendommen. Det kan forekomme avrundingsforskjeller i arealtallene.

Ajourføringsbehov meldes til kommunen.

- Arealressursgrenser
- Eiendoms grenser
- Driftssenterpunkt



 Målestokk 1: 1000 ved A4 utskrift Utskriftsdato: 18.05.2021 08:54 Eiendomsdata verifisert: 22.03.2021 20:21	<table border="1"> <thead> <tr> <th>Marks­lag (AR5) 7 klasser</th> <th>TEGNFORKLARING</th> <th>AREALTALL (DEKAR)</th> </tr> </thead> <tbody> <tr> <td></td> <td> Fulldyrka jord</td> <td>5.0</td> </tr> <tr> <td></td> <td> Overflatedyrka jord</td> <td>0.0</td> </tr> <tr> <td></td> <td> Innmarksbeite</td> <td>0.0</td> </tr> <tr> <td></td> <td> Produktiv skog *</td> <td>0.0</td> </tr> <tr> <td></td> <td> Annet marks­lag</td> <td>7.5</td> </tr> <tr> <td></td> <td> Bebygg, samf., vann, bre</td> <td>1.4</td> </tr> <tr> <td></td> <td> Ikke kartlagt</td> <td>0.0</td> </tr> <tr> <td></td> <td>Sum</td> <td>13.9</td> </tr> </tbody> </table>	Marks­lag (AR5) 7 klasser	TEGNFORKLARING	AREALTALL (DEKAR)		Fulldyrka jord	5.0		Overflatedyrka jord	0.0		Innmarksbeite	0.0		Produktiv skog *	0.0		Annet marks­lag	7.5		Bebygg, samf., vann, bre	1.4		Ikke kartlagt	0.0		Sum	13.9	<p>Kartet viser valgt type gårds­kart for eiendommen man har søkt på. I tillegg vises bakgrunns­kart for gjenkjen­nelse. Arealstatistikken viser arealer i dekar for alle teiger på eiendommen. Det kan forekomme avrundings­forskjeller i arealtallene.</p> <p>Ajournførings­behov meldes til kommunen.</p>
Marks­lag (AR5) 7 klasser	TEGNFORKLARING	AREALTALL (DEKAR)																											
	Fulldyrka jord	5.0																											
	Overflatedyrka jord	0.0																											
	Innmarksbeite	0.0																											
	Produktiv skog *	0.0																											
	Annet marks­lag	7.5																											
	Bebygg, samf., vann, bre	1.4																											
	Ikke kartlagt	0.0																											
	Sum	13.9																											
GÅRDSKART 5441-10/33/0 Tilknyttede grunneiendommer: 10/33/0-11/11/0	* Produktiv skog er skog på fastmark og myr med skogbonitet lav eller bedre.	<ul style="list-style-type: none"> Arealressurs­grenser Eiendoms­grenser Drifts­sen­ter­punkt 																											

Terje Johnsen
Giligeaidnu 72 – Båteng
9845 Tana.

Tana Fiskeforvaltning
Deanugeaidnu 1780 - Polmak
9845 Tana.

Båteng, 14.04.2021.

Sak nr; 2021/23.

Angående behandlingen av Lakserett saken til Nils Olaf Utsi.

Jeg viser til TF`s hjemmeside av møteprotokoll av 23.03.2021 deltok Rune Aslaksen på møtet der Nils Olaf Utsis sak var til behandling. Rune Aslaksen er i nær slekt med Nils Olaf Utsi, på lik linje som Jorun Aslaksen Sottinen og hun deltok også på på forrige TF- styremøte uten å erklære seg som innhabil.

På bakgrunn av dette er det saksbehandlings feil at Rune Asaksen har vært med på å **behandle denne saken!!**

Dette burde Rune selv ha opplyst TF styret før møte start!!

Med hilsen



Terje Johnsen.

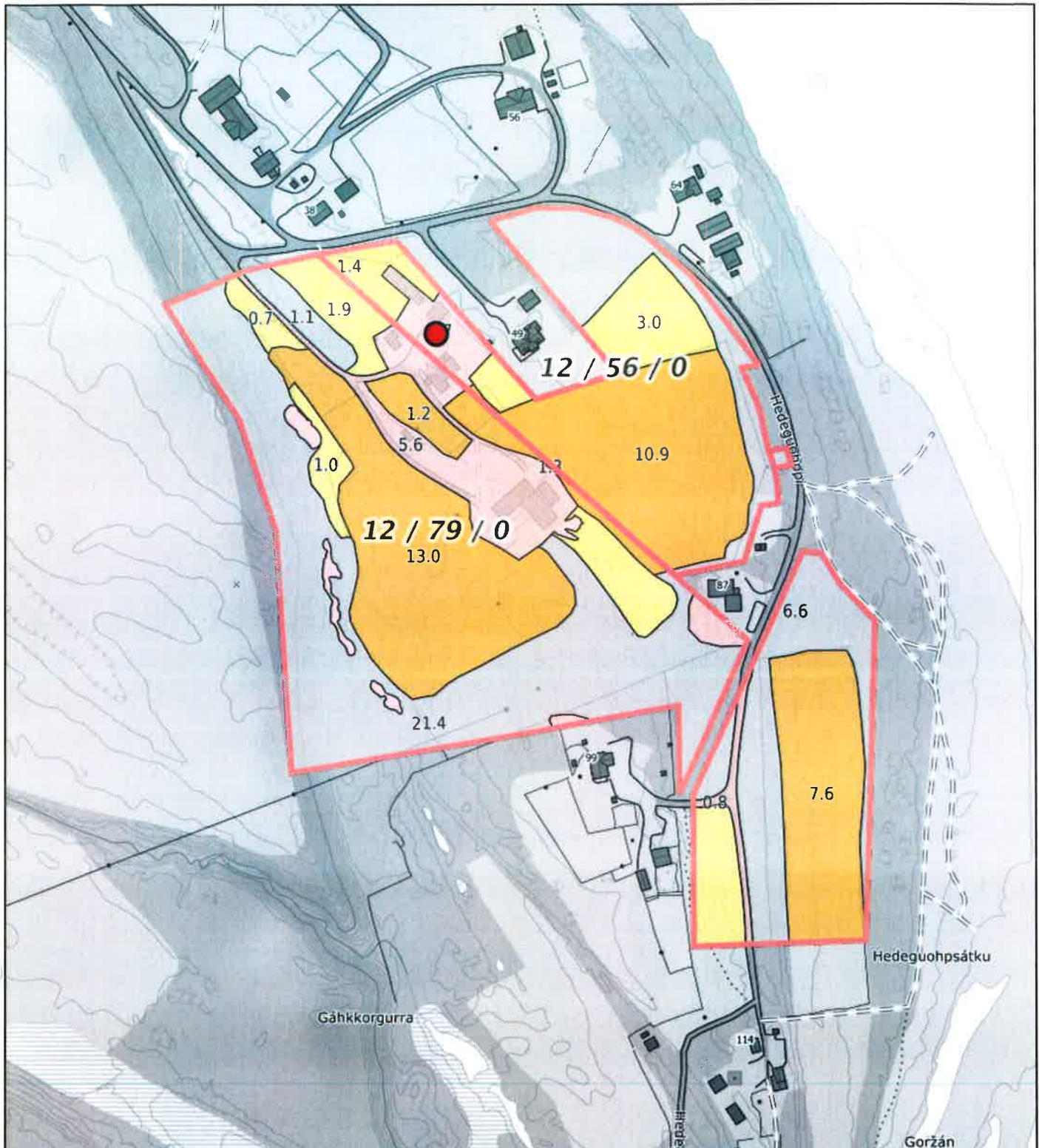
Ind 7.04.21

Jeg Reidar Johnsen født 27.03.41
vil si ifra meg laksebrevet.

Hvis mulig så vil jeg overføre
laksebrevet til min datter
Liu Bent Johnsen

Reidar Johnsen

Tana 15.06.20



0 20 40 60m
 Målestokk 1: 3000 ved A4 utskrift
 Utskriftsdato: 18.05.2021 09:30
 Eiendomsdata verifisert: 18.05.2021 09:28

GÅRDSKART 5441-12/79/0
 Tilknyttede grunneiendommer:
 12/56/0-12/79/0



Markslag (AR5) 7 klasser		AREALTALL (DEKAR)	
TEGNFORKLARING			
	Fulldyrka jord	34.0	
	Overflatedyrka jord	0.0	
	Innmærksbeite	12.6	46.6
	Produktiv skog *	0.0	0.0
	Annet markslag	35.5	
	Bebyggd, samf., vann, bre	9.4	44.9
	Ikke kartlagt	0.0	0.0
	Sum	91.5	91.5

* Produktiv skog er skog på fastmark og myr med skogbonitet lav eller bedre.

Kartet viser valgt type gårdskart for eiendommen man har søkt på. I tillegg vises bakgrunnskart for gjenkjennelse. Arealstatistikken viser arealer i dekar for alle teiger på eiendommen. Det kan forekomme avrundingsforskjeller i arealtallene.

Ajournføringsbehov meldes til kommunen.

- Arealressursgrenser
- Eiendomsgrenser
- Driftsenterpunkt



Søknad om laksebrev

Søkerens navn: Robert Gjølberg	Folkeregistrert adresse: Polmakveien 1129	Postnr: 9845	Poststed: Tana
Søkerens fødselsdato.:	Telefon nr.: 91531387	E-post adresse: r-gjo@online.no	

Jordbrukseiendommen som danner grunnlag for laksebrev

Eiendommens navn:	G.nr:	B.nr:	F.nr:	Eier:	Fulldyrket areal (daa):
Polmakveien 1129	38	47 og 105		Robert Gjølberg	Det er G.nr 38 og B.nr 105 som er dyrket med gress. Det blir slått ca. 9-10 gressballer.
Fast bosatt på eiendommen som hjemler laksebrevet? Sett kryss: JA X					NEI

Driver jordbruk? Sett kryss	Ja	Nei	Høster selv	Andre høster	Hvem høster? Navn: Per Ansgar Aslaksen Tlf: 415 61 750
	X			X	

Avstand fra bostedseiendom til jordbrukseiendommen	Km: ca 0,1
Avstand fra bostedseiendom til ønsket fiskeplass	Km: ca 0,5
Ønsket sonenr:	Sone:
1. prioritert	Her er jeg usikker, men jeg regner med at dere vet?
2. prioritert	
3. prioritert	

Andre opplysninger: Kjøpt eiendommen av Roy og Edel Aslaksen med overtakelse 14. august 2020.

Søkeren: Robert Gjølberg

14/9-20 Tana

Dato

Sted


Søkerens underskrift

Ved å signere søknaden så gir vedkommende Tanavassdragets fiskeforvaltning tillatelse til å innhente opplysninger om folkeregistrert adresse samt kontrollere landbrukseieendommen som hjemler laksebrevet. Søkeren skriver også under på at han faktisk bor på eiendommen som gir grunnlag for fiskerett. Legg ved KART.

Søknadsfrist: 1. mars



Grunnkart

Eiendom: 38/105
 Adresse: Polmakveien 1129
 Dato: 05.02.2020
 Målestokk: 1:1500



UTM-35

Deatru – Tana kommune

- | | | | |
|---|--|-------------------------|-----------------------|
| Eiendomsgr. nøyaktig <= 10 cm | Eiendomsgr. mindre nøyaktig >200<=500 cm | Eiendomsgr. o-rivstet | Hjelpekrykke vannkant |
| Eiendomsgr. middels nøyaktig >10<=30 cm | Eiendomsgr. lita nøyaktig >=500 cm | Hjelpekrykke veikant | Hjelpekrykke fløtv |
| Eiendomsgr. mindre nøyaktig >30<=200 cm | Eiendomsgr. uvis nøyaktighet | Hjelpekrykke punktflate | |

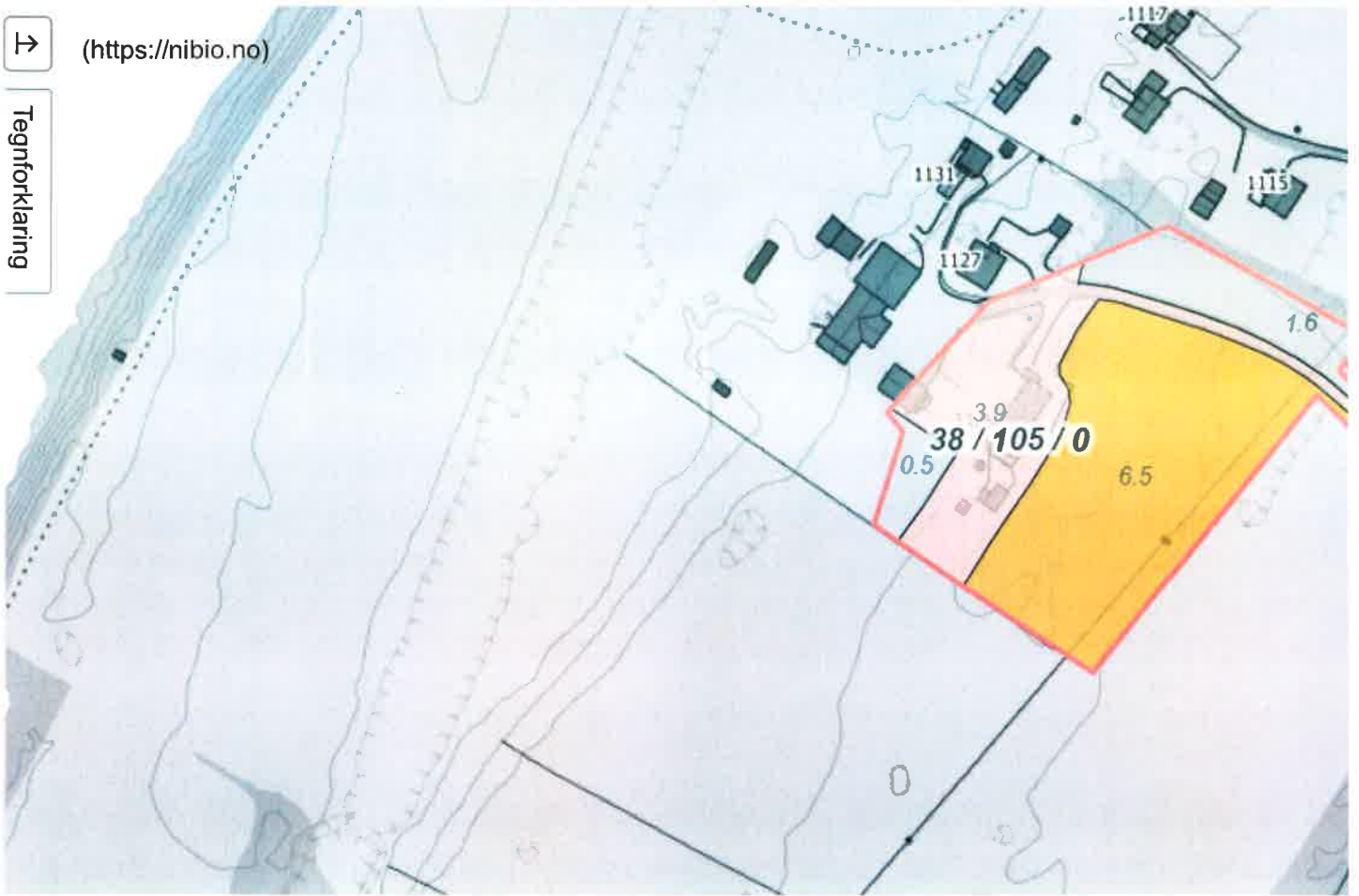


Det tas forbehold om at det kan forekomme feil, mangler eller avvik i kartet. Spesielt gjelder dette usikre eiendomsgrenser. Dette kartet kan ikke brukes som erstatning for situasjonskart i byggesaker.



(<https://nibio.no>)

Tegnforklaring



50 m



Søknad om laksebrev

Søkerens navn: <u>TRYGVE HANSEN</u>	Folkeregistrert adresse: <u>Gilgeaidnu 90</u>	Postnr: <u>9843</u>	Poststed: <u>TANA</u>
Søkerens fødselsdato.: <u>[redacted]</u>	Telefon nr.: <u>97685392</u>	E-post adresse: <u>tryghans@gmail.com</u>	

Jordbrukseiendommen som danner grunnlag for laksebrev

Eiendommens navn:	G.nr:	B.nr:	F.nr:	Eier:	Fulldyrket areal (daa):
<u>Båteveg Øvre</u>	<u>10</u>	<u>11</u>		<u>Trygve Hansen</u>	<u>311</u>
<u>Stjernecli</u>	<u>11</u>	<u>44</u>		<u>Trygve Hansen</u>	<u>58</u>
				<u>Er arnder 1/3</u>	

Fast bosatt på eiendommen som hjemler laksebrevet? Sett kryss: JA NEI

Driver jordbruk? Sett kryss	Ja	Nei	Høster selv	Andre høster	Hvem høster? Navn: Tlf:
	<input checked="" type="checkbox"/>		<input checked="" type="checkbox"/>		

Avstand fra bostedseiendom til jordbrukseiendommen	Km: <u>0</u>
Avstand fra bostedseiendom til ønsket fiskeplass	Km: <u>0</u>
Ønsket soner:	Sone:
1. prioritert	<u>41</u>
2. prioritert	
3. prioritert	

Andre opplysninger: Overdragelse av laksebrev i sone 41, fra min
avdøde far Olaf Trygve Hansen til Trygve Hansen

Søkeren:

20.05.2021 Båteveg Trygve Hansen
Dato Sted Søkerens underskrift

Ved å signere søknaden så gir vedkommende Tanavassdragets fiskeforvaltning tillatelse til å innhente opplysninger om folkeregistret adresse samt kontrollere landbrukseiendommen som hjemler laksebrevet. Søkeren skriver også under på at han faktisk bor på eiendommen som gir grunnlag for fiskerett. Legg ved KART.

Søknadsfrist: 1. mars

Søknaden sendes enten til: Tanavassdragets fiskeforvaltning, Deanugeaidnu 1780, 9845 Tana, eller per e-post til: post@tanafisk.no