

Forslag om tilrettelegging for fiske etter andre arter enn laks, sjøørret og sjørøye i Tanavassdragets sideelver

Eget innlandsfiskekort

TF vil opprette egne innlandsfiskekort for utpekte elvestrekninger i vassdraget hvor fiske etter andre arter enn laks, sjøørret og sjørøye ikke kommer i konflikt med fiske og vern av disse artene. Fiskere kan fortsatt benytte ordinære laksekort på de samme strekningene, men innlandsfiskekortet vil gi en mulighet for et billigere fiske etter andre arter. Lokale fiskere har som regel laksekort i sesongen, men dette må avsluttes i forbindelse med fangstrapporteringen innen 1. september. For lokale fiskere som ønsker å fiske på de utpekte innlandsfiskeområdene ut over høsten og på vinteren, vil det være mulig å registrere et eget innlandsfiskekort. Tilreisende fiskere kan kjøpe et døgnkort for innlandsfiske for hver av de utpekte elvestrekningene. Prisen for et døgn settes til 100,-, og 50,- for ungdom mellom 16-18 år.

Grunnen for å opprette egne kort er både å holde oversikt over fiskeutøvelsen, og fangsten av de andre artene, og dessuten at fisket skal være kontrollerbart. Kortene rapporteres på samme måte som laksekortene, og det er allerede et ferdig opplegg for fangstrapportering av andre arter enn laks, sjøørret og sjørøye i Fortuna Software. Fangsten rapporteres som samlet antall/vekt av de ulike fiskeartene innen ulike størrelseskategorier.

For tilreisende fiskere vil kravet til desinfisering av utstyret være det samme som under laksefiske. Kortkjøper må hente kort ut fra et av utsalgsstedene TF har avtale med. Der blir utstyret kontrollert om det er tørt. Hvis ikke må det desinfiseres.

Forslag til områder med utvidet fiske etter andre arter

TF foreslår innføring av sluksoner for tilreisende fiskere og/eller utvidet fisketider for andre arter enn laks, sjøørret og sjørøye på spesifikke strekninger i 10 ulike sideelver. Her presenteres hver av sonene, og bakgrunnen for forslagene. Innlandsfiskeområdene må for øvrig ikke forveksles med sluksonene, selv om de ofte overlapper. Det foreslås f. eks å åpne for slukfiske for tilreisende i store deler av Kárášjohka, men disse strekningene inngår ikke i innlandsfiskeområdet.

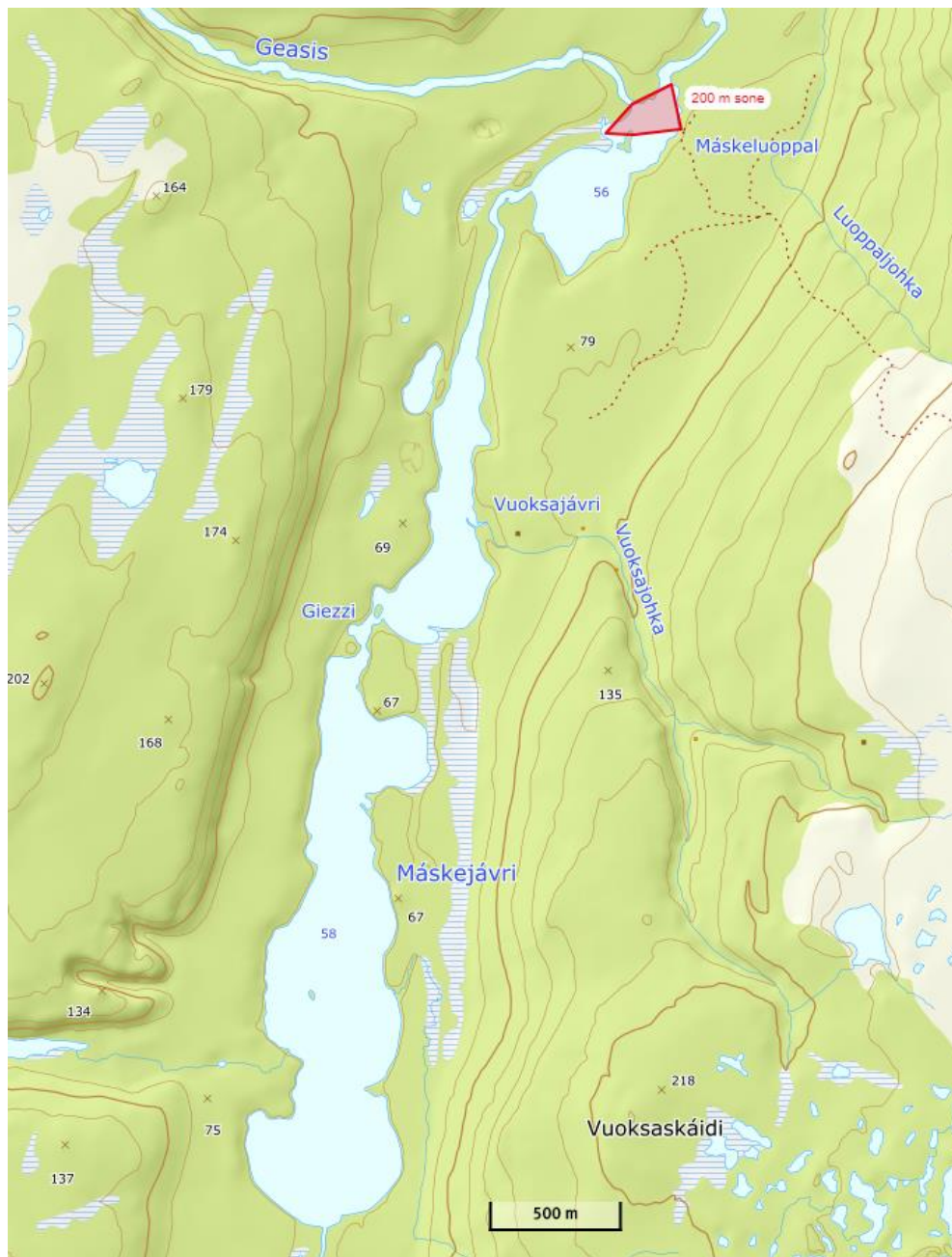
1. Innsjøer i Máskejohkasystemet

De tre innsjøene i Máskejohkavassdraget; Máskeluobbal, Vuoksájávre og Máskejávre settes av som fiskeområde for fiske etter andre arter, og det åpnes for fiske hele året. Tilreisende fiskere får tilgang til å fiske med slukredskaper. Området nærmere enn 200 m fra utløpet av Sommerelva/Geasis og starten av Máskejohka inngår ikke i fiskesonen.

Fiskesamfunnet i alle tre innsjøene er dominert av «østfisk» som sik, harr og gjedde, noe som blant annet et prøvefiske i 2015 viste. Det vandrer laks opp i både Sommerelva/Geasis (og Dunkrattelva/Uvjalátnja), og i Ciikujohka, på oversiden av Máskejávre, og det oppholder seg trolig noe laks i innsjøene på sommerstid, og kanskje som støing på vinteren. Det er registrert laks ved utløpet til Sommerelva under gytefisktelling, og det er dokumentert at det gyter laks på den korte elvestrekningen mellom Máskeluobbal og Vuoksájávre. Området rundt utløpet av Sommerelva og innløpet til Máskejohka er et relativt godt område for laksefiske, og området er derfor ikke inkludert i innlandsfiskeområdet.

Det fiskes noe med garn i Máskejávre, men vi kjenner ikke til omfanget. Som en kuriositet kan vi nevne at fiskerikonsulent Magnus Berg skrev følgende i sin rapport til Fylkesmannen i 1948:

«..fjellsamene har hatt leir ved Maskejokvatnan og fisket adskillig... Dette fisket har nå vært slutt lenge, for det ble til sist ikke lønnsomt. Det sies at gjedda har spredt seg voldsomt i vatnet. I gamle dager skulle den ha vært nokså sjelden, men nå er gjedde på opp til 5-6 kg ganske vanlig.»



DE TRE INNSJØENE I MÁSKEJOKKAVASSDRAGET; MÁSKELUOPBAL, VUOKSAJÁVRE OG MÁSKEJÁVRE HAR ET FISKESAMFUNN PREGET AV ØSTFISK SOM HARR, SIK OG GJEDDE, MEN LAKS KAN OPPHOLDE SEG I SJØENE, KANSJKE SÆRLIG I LUOPBAL FREM TIL GYTING. UNGFISKREGISTRERING HAR VIST AT GYTING FOREKOMMER BÅDE I UTLØPET AV SOMMERELVA OG I ELVESTUBBEN MELLOM VUOKSAJÁVRE OG LUOPBAL.

2. Luovvtejohka/Luftjok

Det foreslås å tillate fiske med slukredskaper for tilreisende fiskere i hele Luovvtejohka/Luftjok.

Den lakseførende strekningen av Luovvtejohka er i utgangspunktet ca. 20 km. Fisketrappa i fossen er forfalt, og den reelle lakseførende strekningen er derfor begrenset til ca. 10 km. Ungfiskregistreringer og gytefisktellinger nedenfor fossen viser at Luovvtejohka ikke huser en egen laksebestand. Det er mye stor harr her på sommeren, og det gyter noe sjøørret her. TF selger allerede billigere fiskekort hit, og det er mulig å øke tilgjengeligheten ved å tillate fiske med slukredskaper og dupp og flue.

3. Buolmátjohka/Polmakelva

Det foreslås å tillate fiske med slukredskaper for tilreisende fiskere i hele Polmakelva og på norsk side av Polmakvann, og dessuten åpne for fiske hele året på norsk side av Polmakvann.

Polmakvassdraget består av den ca. 10 km lange Polmakelva fra Tanaelva og opp til Polmakvannet, og de to finske tilløpselvene til Polmakvannet; Gáldašjohka og øvre Polmakelv med sideelver. Lakseproduksjonen foregår i tilløpselvene til vannet, mens fiske foregår utelukkende i vannet, samt til dels i Polmakelva, fra vannet og ned til Tanaelva. Polmakelva har ikke egnede gyteområder for laks og har lite egnet ungfiskhabitat. Den er derfor ikke ansett å bidra til ungfiskproduksjonen i vassdraget. Fiskesamfunnet i elva er preget av østfisk som harr, sik og gjedde.



FLYBILDE AV DEN CA. 10 KM LANGE POLMAKELVA OG NORSK SIDE AV POLMAKVANN. DET ER MYE ØSTFISK I POLMAKELVA, OG DET FORESLÅS Å TILLATE SLUKFISKE FOR TILREISENDE FISKERE I ELVA. DET FORESLÅS OGSÅ Å ÅPNE FOR FISKE PÅ NORSK SIDE AV POLMAKVANN ÅRET RUNDT.

FRA FØR KAN LAKSEBREVEIERE FISKE MED SMÅMASKEDE GARN I VANNET. DE KAN OGSÅ FISKE MED SETTEGARN SATT SOM FLYTEGARN I PERIODEN 1. SEPTEMBER TIL OG MED 30. APRIL NÅR FISKET FOREGÅR MER ENN 200 METER FRA INN- OG UTLØPSOS. GARNENE ER IKKE BEGRENSET TIL 30 M LENGDE OG 2 M HØYDE SOM ELLERS I TANAVASSDRAGET. MASKEVIDDEN KAN VÆRE MELLOM 17-35 MM.

Det vandrer noen hundre laks opp Polmakelva årlig, og det er noen laksefiskeplasser i elva. En utvidet tilgang til fiske med slukredskaper kan gi en noe økt beskatning av laks, særlig tidlig i sesongen. Dagens situasjon er imidlertid at det knapt selges kort til tilreisende fiskere, og at det ikke er rapportert fangst av laks i elva på flere år.

4. Lákšjohka – Soavveljávre

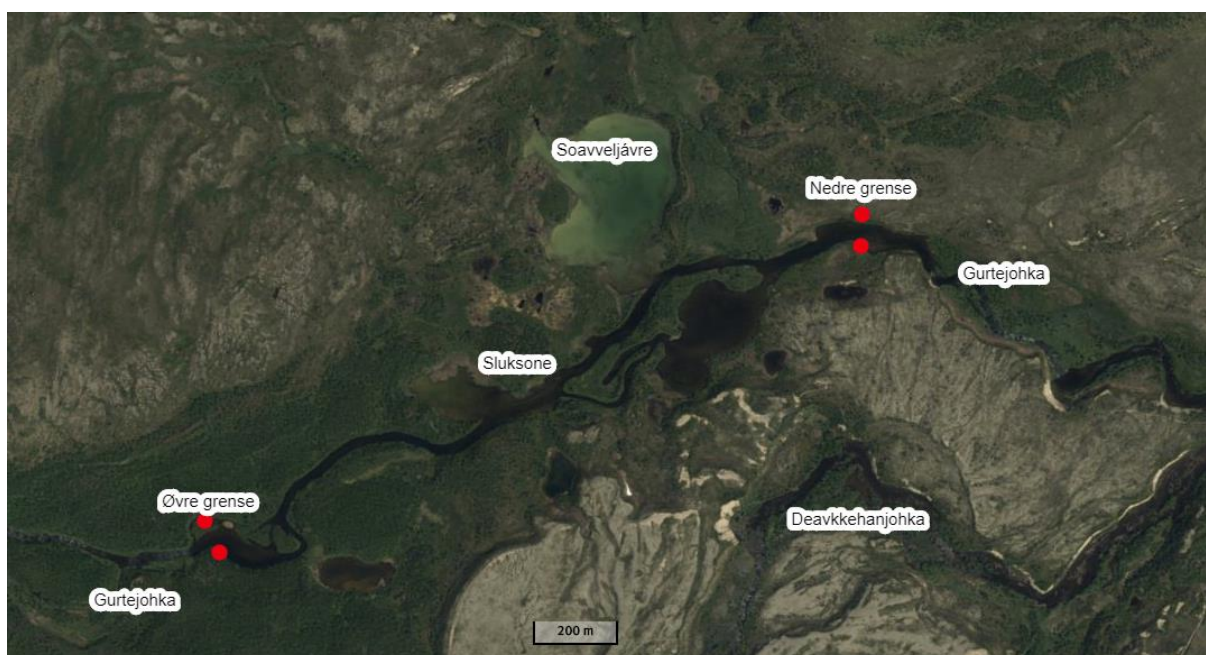
Det foreslås å opprette en sluksone som er åpent for fiske hele året i Lákšjohkas sideelv Gurtejohka. Sonen omfatter den lille innsjøen Soavveljávre og de stilleflytende elvestrekningene opp- og nedstrøms vannet.

I Lákšjohka er det tilnærmet kun laks, ørret og røye å få. Noe harr vandrer også opp i nedre del. Argumentet for å opprette en egen innlandsfiskesone er at det allerede er et etablert vinterfiske i den lille innsjøen Soavveljávre som er en del av sideelva Gurtejohka. Det er mulig å få både fin ørret og røye her, og det er i første rekke snakk om innlandsørret, og ikke sjøørret.

Det er kun åpnet for salg av 100 fiskedøgn for fiske etter laks til tilreisende fiskere i Lákšjohka med sideelver, og TF solgte alle kortene i 2019. Den skisserte ordningen tillater tilreisende fiskere å slippe til for fiske etter innlandsfisk ut over de 100 laksedøgnene.

På den foreslåtte strekningen oppholder det seg noe laks på sommeren, og det gyter trolig laks både like i overkant og nedkanten av sonen. Sonen er derfor noe kortere enn de stille områdene. Fiskere kan få laks under fiske på strekningen, men må sette disse ut dersom de fisker med innlandsfiskekortet.

TF har sendt innspill til Fylkesmannen om flytting av grensen for lakseførende strekning i Gurtejohka opp til utløpet av Gurtejávre. Dersom dette blir vedtatt vil Gurteluobbal opprettes som en del av innlandsfiskesonen rundt Soavveljávre.



ELVESKILLEOMRÅDET I LÁKSJOHKA. SAMLØPET MELLOM DE TO SIDEELVENE GURTEJOHKA OG DEAVKKEHANJOHKA ER LIKE TIL HØYRE FOR BILDEKANTEN. DEN FORESLÅTTE SLUKSONEN OMFATTER DEN LILLE INNSJØEN SOAVVELJÁVRE OG DEN STILLEFLYTENDE ELVESTREKNINGEN OPP OG NEDSTRØMS INNSJØEN, OG ER EN DEL AV SIDEELVA GURTEJOHKA.

5. Váljohka

Det foreslås å tillate fiske med slukredskaper for tilreisende fiskere i hele Váljohka, utenom sideelva Ástejohka, og dessuten åpne for fiske hele året i innsjøene Stuorrajávre og Bajitjávre.

Váljohka er ei relativt lita lakseførende sideelv som både har stilleflytende partier, innsjøer og stryk med gode gyte og oppvekstområder for laks. Stuorrajávre og Bajitjávre er de to nederste innsjøene, og på vei opp til dagens forvaltningsgrense nedenfor Gimesjøbbal, er det kun mindre innsjøer. I tillegg til laks og ørret, er det et betydelig innslag av østfisk som harr, gjedde, sik, abbor og ørekyte. I 2013 fisket vi med småmaskede garn i strandsonen til Stuorrajávre, og alle artene nevnt ovenfor var representert i fangsten.

Åpning av slukfiske for tilreisende fiskere kan føre til en noe økt beskatning av laks. Det selges imidlertid få kort til tilreisende fiskere; færre enn 50 døgn i året. TF har anledning til å selge inntil 150 fiskedøgn pr år ifølge forskriften.

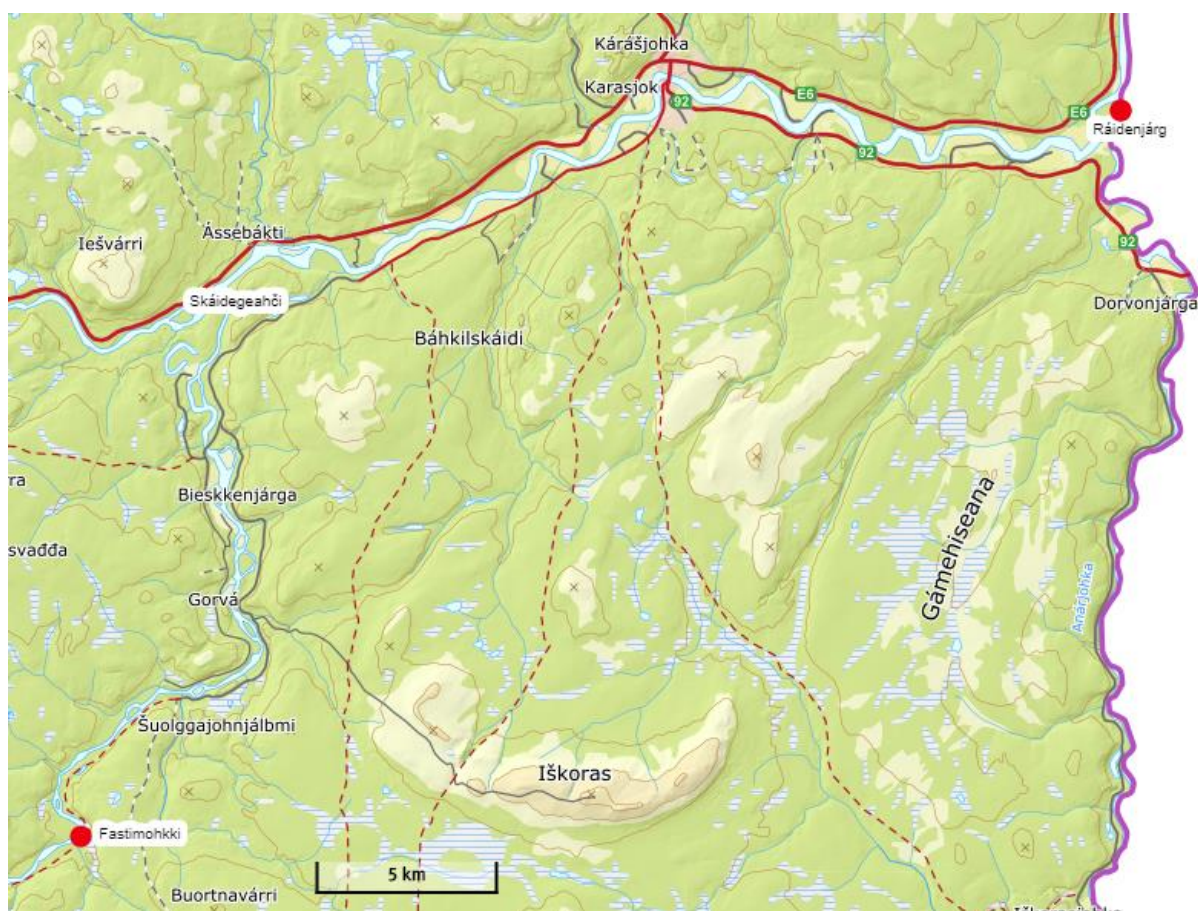


LAKSEFØRENDE DELER AV VÁLJOHKA, OPP TIL GIMESJÁVRE. INNSJØENE STUORRAJÁVRE OG BAIJITJÁVRE ER FORESLÁTT Å VÆRE ÅPNE FOR FISKE HELE ÅRET. DET ER FORESLÁTT Å ÅPNE HELE DEN LAKSEFØRENDE STREKNINGEN FOR SLUKFISKE FOR TILREISENDEFISKERE.

6. Kárášjohka

Det foreslås å tillate slukfiske for tilreisende fiskere i Kárášjohka opp til Fastemohkki (Ráiti). Strekningen omfatter hele kortsonen Kárášjohka nedenfor Skáidegeahči og den nedre og mest tilgjengelige delen av sonen Kárášjohka over Skáidegeahči.

Nedre del av Kárášjohka er stilleflytende og det er et betydelig innslag av blant annet gjedde og ørret på strekningen. TF har anledning til å selge inntil 100 fiskedøgn til nedre del av Kárášjohka (nedenfor Skáidegeahči), og salget har ligget mellom 12-72 fiskedøgn det siste tiåret. I øvre del av sonen er gode laksfiskeplasser. I Kárášjohka over Skáidegeahči er det tettere med gode fiskeplasser. TF kan selge inntil 350 fiskedøgn årlig, og salget de siste årene har vært på 232 fiskedøgn og oppover. Å tillate slikfiske for tilreisende fiskere kan føre til en liten økning i beskatningen av laks.



DET ER FORESLÅTT Å TILLATE FRA STRAND PÅ BÅDE DEN NEDRE DELEN AV KÁRÁŠJOHKA, PÅ STREKNINGEN FRA RÁIDENJÁRG TIL SKÁIDEGEAHČI, OG PÅ STREKNINGEN FRA SKÁIDEGEAHČI OG OPP TIL FASTIMOHKKI/RÁITE.

7. Bávvtajohka

Det foreslås å åpne slukfiske for tilreisende fiskere i hele Bávvtajohka, og dessuten å åpne for fiske hele året i Bávvtajohkas innsjøer; Bajit og Vuolit Áhkašjávri, og Gastejávre og Bajit Gastejávre.

Bávvtajohka er den største sideelva til Kárášjohka, og den munner ut like ovenfor Beaivašgieddi fjellstue. Den er nå registrert som lakseførende til overkanten av Gaibafielbma, ca. 22 km ovenfor

utløpet til Kárašjohka, men det reelle arealet som er tilgjengelig for laks er mye større. Med dagens forvaltningsgrense er Gastejávre og Bajit Gastejávre ovenfor det lakseførende strekningen. Fiskeaktiviteten i Bavvtajohka er generelt svært lav.

8. Iešjohka

Det foreslås å tillate fiske med stang året rundt i innsjøene Šuoššjávre og Ajotluobbal i øvre del av Iešjohka, samt å tillate slukfiske for tilreisende fiskere ved disse innsjøene.

Iešjohka er preget av en rekke sterke stryk avbrutt av kortere og lengre rolige elvestrekninger og luobbaler. Det er mye harr i elva, og stedvis mye gjedde, særlig i de rolige elvestrekningene, noe dusørordningen de to siste årene har vist. I øvre deler av elva blir det en stadig større andel stilleflytende elvestrekninger.

Laksebestanden i Iešjohka er på et svært lavt nivå, og i 2019 ble det vurdert at bestanden ikke hadde et høstbart overskudd før fisket på kyst og i elv tok til. Det er liten sjanse for bifangst av laks ved åpning av innlandsfiske i innsjøene.



KARTUTSNITT AV ØVRE DEL AV IEŠJOHKA FRA JERGUL I HØYRE KANT OG OPP TIL IEŠJOKGORZI I OVERKANT. NÅ FORESLÅS DET Å LA INNSJØENE ŠUOŠŠJÁVRE OG AJOTLUOBBAL INNGÅ I TF SITT INNLANDSFISKEOMRÅDE

9. Goššjohka

Det foreslås å tillate slukfiske for tilreisende fiskere i Goššjohka.

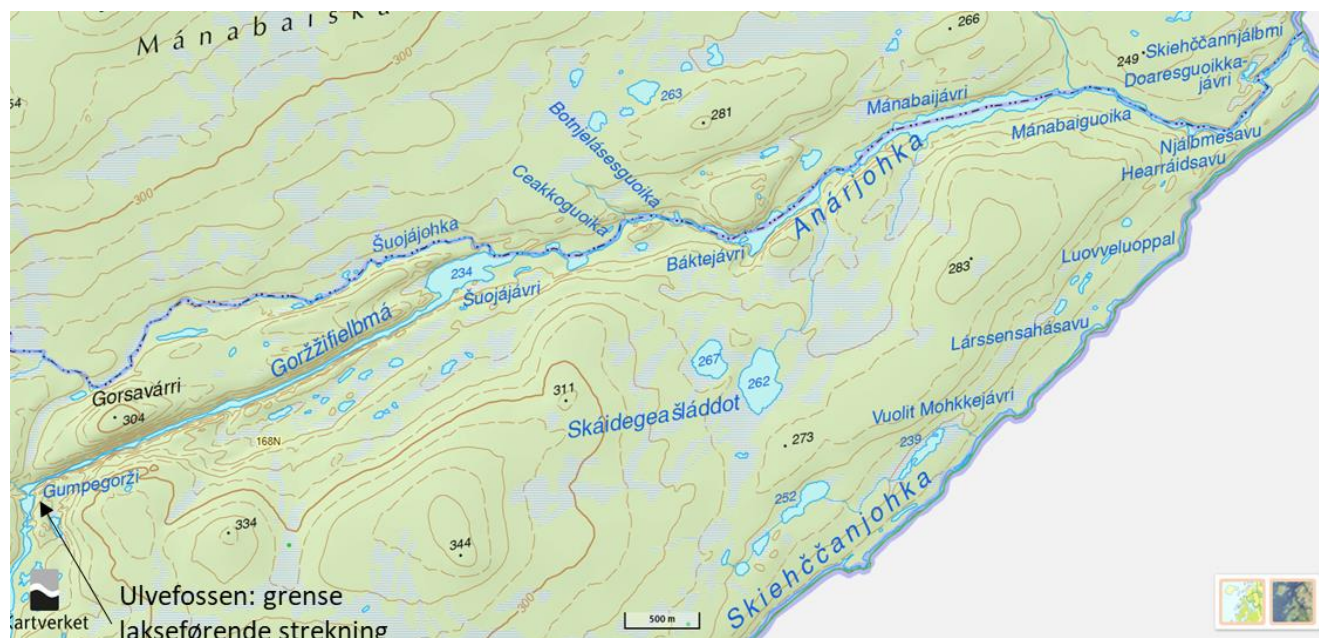
Dette er den største sideelva til Anárjohka, og den er lakseførende i 50 km; helt opp i Anárjohka nasjonalpark. Det skal stå noe bedre til med laksebestanden i Goššjohka enn i Anárjohka, men når hele Anárjohka med sideelver evalueres under ett er det beregnet at det ikke var et høstbart overskudd i 2019. I tillegg til laks, er det bra med harr og ørret i elva. Det er også noe gjedde, særlig i nedre del. Ved å tillate slukfiske kan laksebeskatningen fra tilreisende fiskere øke noe, men det selges svært få kort til Goššjohka; et tjuetalls fiskedøgn i året, og enda færre de siste årene.

10. Øvre norske del av Anárjohka

Det foreslås å tillate fiske med slukredskaper for tilreisende fiskere i hele den øvre norske delen av Anárjohka, og dessuten åpne for fiske hele året i følgende innsjøer på strekningen; Mánnebaijávve, Báktejávve og Šuojajávve.

Den øvre norske delen av Anárjohka, fra samløpet med Skieččanjohka og opp til Ulvefossen/Gumpigorži inngikk tidligere i fiskekortet Anarjohka over Matinköngäs, og det var da tillatt for tilreisende fiskere å fiske med slukredskaper her. TF opprettet eget fiskekort hit i 2017, og det ble for første gang solgt døgn hit i 2019. På grensestrekningen av Anárjohka over Matinköngäs er det tillatt med slukfiske for tilreisende fiskere.

Strekningen varierer mellom innsjøer, stryk og rolige elvestrekninger. En ungfiskundersøkelse i 2017 bekreftet at det var lakseproduksjon i den nedre strekningen, fra Mánabaiguoika og ned, mens det ikke ble påvist ungfisk lenger opp. Fiskesamfunnet på strekningen er preget av østfisk som harr, gjedde og abbor.



KARTUTSNITT AV ØVRE NORSKE DEL AV ANÁRJOHKA FRA GUMPEGORŽI TIL SAMLØPET MED SKIEČČANJOHKA. UNDER UNGFISKREGISTRERINGEN I 2017 BLE DET KUN PÅVIST LAKS I DEN NEDRE TREDJEDELEN AV OMRÅDET. I TILLEGG ØSTFISK SOM HARR, GJEDDE OG ABBOR, ER DET NOE ØRRET PÅ STREKNINGEN. DET FORESLÅS Å OPPRETTE HELE STREKNINGEN SOM SLUKSONE FOR TILREISENDE FISKERE, SAMT Å ÅPNE INNSJØENE FOR FISKE HELE ÅRET.

Foreslått endring i fiskereglene:

- 1) Fisket er åpent på følgende strekninger året rundt i henhold til forskrift om fiske i norske sidevassdrag til Tanaelva, Anárjohka og Skieččanjohka § 11, 5. All laks, sjørørret og sjørøye som eventuelt fanges må settes ut:
 - I følgende innsjøer i Máskejohka: Máskejávre Vuoksajávre og Máskeluobbal. Området omfatter ikke området som er nærmere enn 100 m fra utløpet til Geasis, eller innløpet til Máskejohka, i Máskeluobbal.
 - Norsk del av Polmakvann
 - Innsjøen Soavveljávre med stillerennende elveområde fra merket punkt UTM sone 33 N7829575, Ø965880 (nedre) til punkt N7828860, Ø964340 (øvre) i Lákšjohkas sideelv Gurtejohka.
 - Innsjøene Stuorrajávre og Bajitjávre i Váljohka.
 - Šuoššjávre og Ajotluobbal i lešjohka.
 - Følgende innsjøer i sideelva Bavvtajohka; Bajit og vuolit Áhkašjávri, og Gastejávre og Bajit Gastejávre.
 - Følgende innsjøer i øvre norske del av Anárjohka; Mánnebaijávre, Báktejávre og Šuojajávre.
- 2) Samtlige strekninger nevnt over inngår i et eget innlandsfiskekort som lokale fiskere kan registrere. Strekningene selges hver seg som døgnkort for tilreisende fiskere, med døgnpris på 100,- for voksne og 50,- for ungdom (16-18 år). Fiske med innlandsfiskekort innebærer at all laks, sjørørret og sjørøye som eventuelt fanges, må gjennutsettes.
- 3) Tilreisende fiskere har anledning til å fiske med slukredskaper og flue med dupp eller søkke på følgende strekninger vedtatt i henhold til forskrift om fiske i norske sidevassdrag til Tanaelva, Anárjohka og Skieččanjohka § 8, 5. ledd:
 - I følgende innsjøer i Máskejohka: Máskejávre, Vuoksajávre og Máskeluobbal. Området omfatter ikke området som er nærmere enn 100 m fra utløpet til Geasis, eller innløpet til Máskejohka, i Máskeluobbal.
 - Sideelva Luovvtejohka/Luftjok.
 - Sideelva Polmakelv og norsk del av Polmakvann
 - Innsjøen Soavveljávre med stillerennende elveområde fra merket punkt UTM sone 33 N7829575, Ø965880 (nedre) til punkt N7828860, Ø964340 (øvre) i Lákšjohkas sideelv Gurtejohka.
 - Sideelva Váljohka (omfatter ikke Váljohkas sideelv Ástejohka).
 - Kárášjohka fra Ráidenjárga (samløpet med Anárjohka) til Fastemohkki (nedenfor Ráitegorži)
 - Ved innsjøene Šuoššjávre og Ajotluobbal i lešjohka.
 - Følgende innsjøer i sideelva Bavvtajohka; Bajit og vuolit Áhkašjávri, og Gastejávre og Bajit Gastejávre.
 - Sideelva Goššjohka.
 - Øvre norske del av Anárjohka.